








**LUOGHI DELLA STORIA**

-  Edilizia Religiosa
-  Area di interesse Archeologico
-  Beni architettonici di interesse culturale"
-  Beni architettonici di non interesse culturale
-  Beni architettonici di interesse culturale non noto

**LUOGHI FUNZIONE**

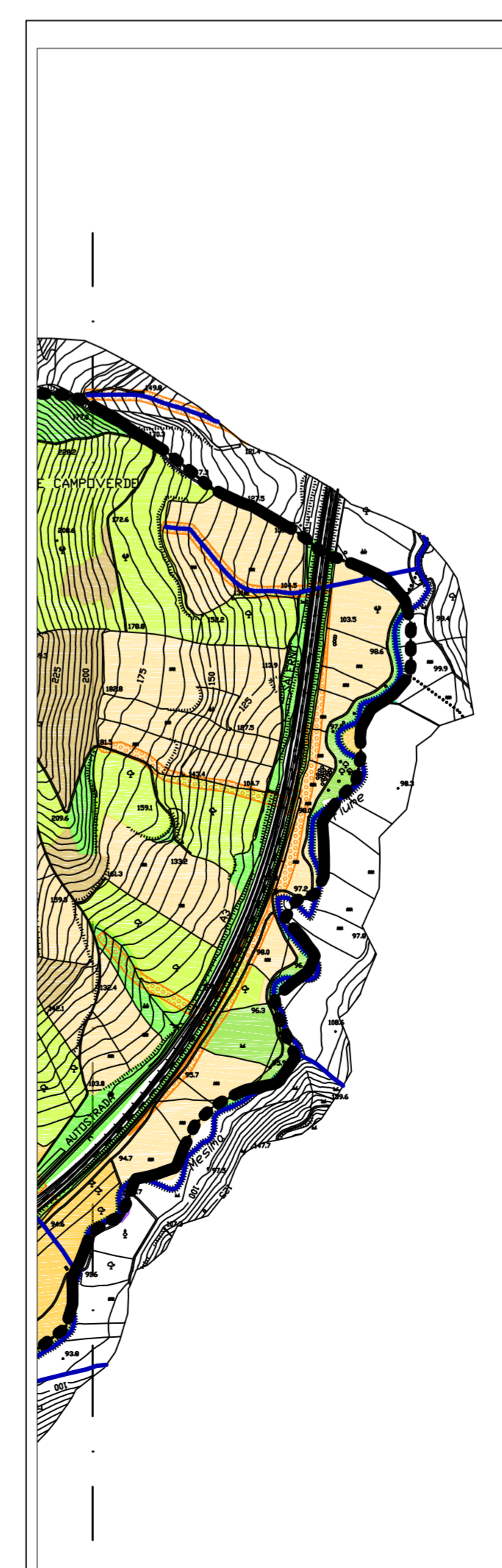
-  Complesso "Villa della Gioia Fraz. Paravati"
-  Confine Comunale

**LO SPAZIO APERTO E IL CONNETTIVO**

-  Asse Viario di Interesse nazionale Autostrada A2
  -  Strada di connessione territoriale principale (SS18)
  -  strada di connessione territoriale secondaria
  -  Asse ferroviario di interesse nazionale
  -  Zone gravate da usi civici
- Aree Agricole**
-  L1 - Frutteti e frutti minori
  -  L2- Vigneti
  -  L3- Oliveti
  -  L4 - Agrumeti
  -  L7- Pioppeti
  -  P3- Pascoli
  -  S1- Seminativo semplice
  -  S2- Seminativo arborato
  -  S3- Colture ortoflorovivaistiche a pieno campo
  -  S4- Colture ortoflorovivaistiche protette
  -  S5- Orti familiari in ambito urbano

Miletto Vecchia

Scala 1:10.000



**COMUNE DI MILETO**  
PROVINCIA DI VIBO VALENTIA

**PIANO STRUTTURALE COMUNALE**

ADOSSATO CON DEL. DELLA COMM. STRADRO. N. 32 DEL 22/05/2014 E ADEGUATO A QUANTO STABILITO CON DEL. DI C.C. N. 35 30/09/2019 (ACCOLTIMENTO O RIGETTO DELLE OSSERVAZIONI)

ELAB. 11	<b>QMI TAV N.11 - SISTEMA INSEDIATIVO E STORICO CULTURALE</b>
<small>MIL/2/13 - rev. 31/04/2013</small>	
Progettisti incaricati PSC Approv. C.S. Del. C.C. 19/2014: arch. Silvia Giam arch. Nicola Diato arch. Francesco Lorus arch. Antonio Fusco Consulente dei progettisti: arch. Roberto M. Di Sano	Progettista incaricato adeguam. alla Del. C.C. 35/2019: arch. Francesco Lorus Consulente dei progettisti: arch. Roberto M. Di Sano
Componente Agronomica: dott. Agr. Massimiliano Figliuzzi	Componente Geologica: dott. Geol. Maria Francesca Carrà