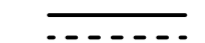

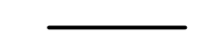
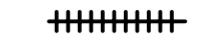





INFRASTRUTTURE DI TRASPORTO

-  Asse Viario di interesse nazionale Autostrada A2
-  Strada di connessione territoriale principale (SS18)
-  strada di connessione territoriale secondaria
-  Asse ferroviario di interesse nazionale
-  Svincolo Autostradale
-  Stazione Ferroviaria

INFRASTRUTTURE CIMITERIALI



-  Cimitero con relativa fascia di rispetto

RETI ENERGETICHE E SOTTOSERVIZI

-  Rete Elettrica Nazionale

-  Serbatoio

DOTAZIONI TERRITORIALI

-  Attrezzature di interesse Comune
-  Complesso "Villa della Gioia Fraz. Paravati"


COMUNE DI MILETO
 PROVINCIA DI VIBO VALENTIA

**PIANO STRUTTURALE
 COMUNALE**

ADOSSATO CON DEL. DELLA COMM. STRADRD. N. 32 DEL 22/05/2014 E
 ADEGUATO A QUANTO STABILITO CON DEL. DI C.C. N. 35 30/09/2019
 (ACCOGLIMENTO O RIGETTO DELLE OSSERVAZIONI)

ELAB.
 TAV-01
 DSI

DOCUMENTO DEFINITIVO DEL P.S.C.
 SISTEMA INFRASTRUTTURALE E
 RELAZIONALE

<small>MILETO - 01/04/2017</small>	
<small>Progettisti incaricati P.S.C. Approv. C.S. Del. C.C. 19/2014</small>	<small>Progettista incaricato adeguamento alla Del. C.C. 35/2019</small>
<small>arch. Nicola Diaceto arch. Francesco Lancia arch. Antonio Fusco Consulente dei progettisti: arch. Roberto M. Di. Scavo</small>	<small>Progettista incaricato arch. Francesco Lancia Consulente dei progettisti: arch. Roberto M. Di. Scavo</small>
<small>Componente Agronomica: dott. Agr. Massimiliano Figliuzzi</small>	<small>Componente Geologica: dott. Geol. Maria Francesca Carrà</small>

Scala 1:10.000